A0

PLANIMETRIA VIA VERDI
scala 1 : 200

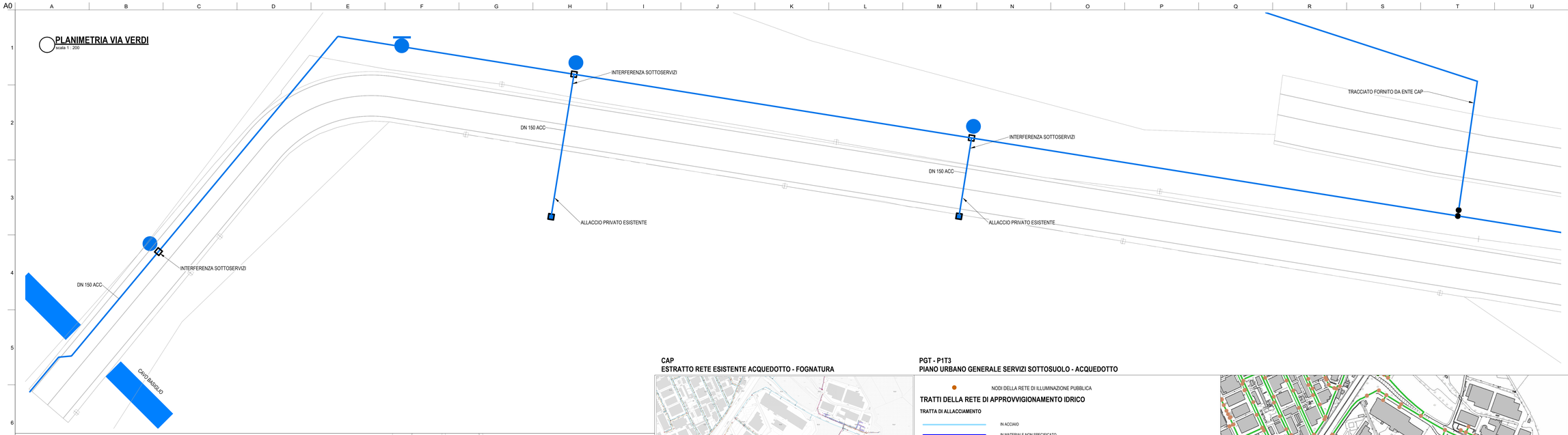

PLANIMETRIA PARCHEGGIO E VIABILITA'
scala 1 : 200

CAP
ESTRATTO RETE ESISTENTE ACQUEDOTTO - FOGNATURA

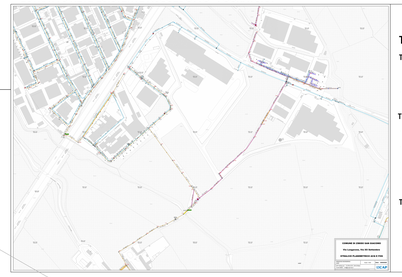

PGT - P1T3
PIANO URBANO GENERALE SERVIZI SOTTOSUOLO - ACQUEDOTTO

NODI DELLA RETE DI ILLUMINAZIONE PUBBLICA

TRATTI DELLA RETE DI APPROVVIGIONAMENTO IDRICO

TRATTA DI ALLACCIAMENTO
- IN ACCIAIO
- IN MATERIALE NON SPECIFICATO

TRATTA DI DISTRIBUZIONE
- IN ACCIAIO
- IN POLIETILENE
- IN CLORURO DI POLIVINILE
- IN MATERIALE NON SPECIFICATO

TRATTA DI ALTRA TIPOLOGIA
- IN ACCIAIO
- IN POLIETILENE
- IN MATERIALE NON SPECIFICATO

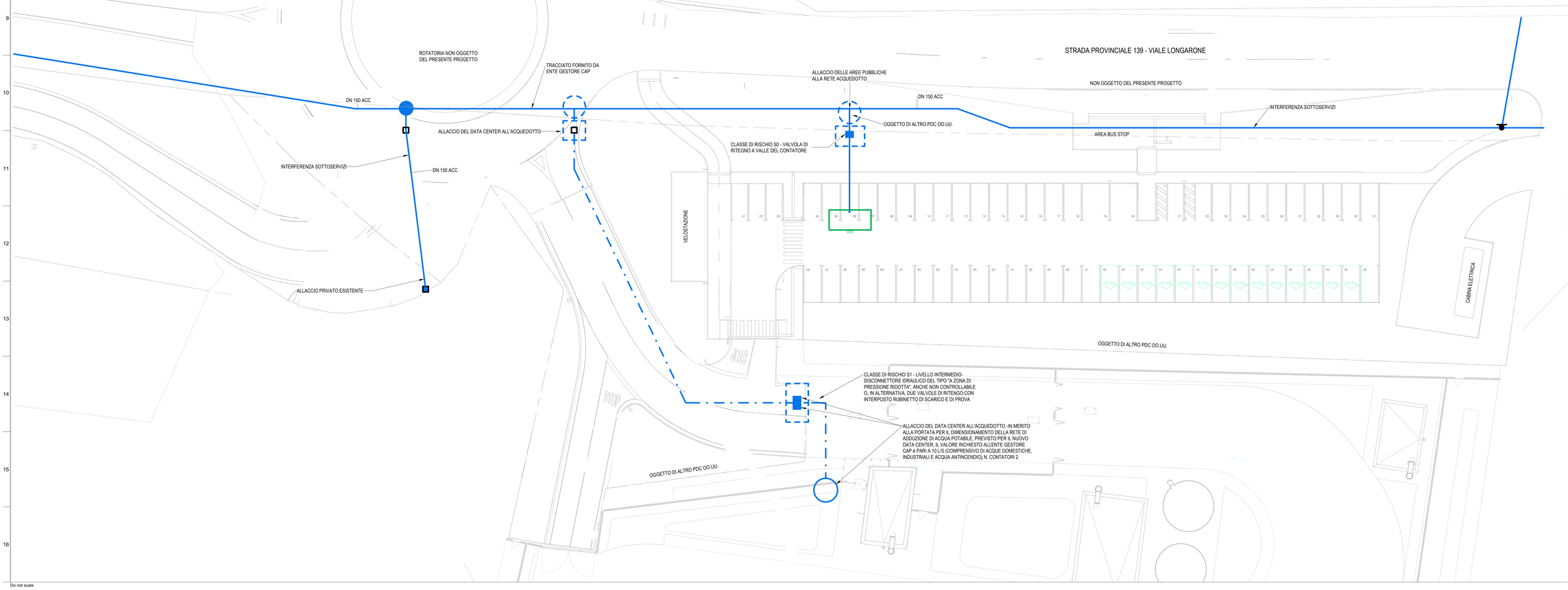

LEGENDA TECNICA CAP - STATO DI FATTO
- RACCORDO
- SARACINESCA - SEZIONAMENTO
- IDRANTE SOTTOSUOLO
- MANICOTTO
- FLANGIA CIECA - FONDELLO
- GRANDE UTENTE - ANTINCENDIO
- STACCO PER ALLACCIAMENTO
- RETE ACQUEDOTTO ESISTENTE

LEGENDA TECNICA - PROGETTO
- PUNTO DI ALLACCIO AL DATA CENTER
- RETE ACQUEDOTTO DI PROGETTO DATA CENTER
- STACCO PER ALLACCIAMENTO DI PROGETTO
- RACCORDO DI PROGETTO
- CONTATORE DI PROGETTO
- RETE ACQUEDOTTO DI PROGETTO

LA POSIZIONE DEI TRACCIATI DEI SOTTOSERVIZI RIPORTATA IN PLANIMETRIA È STATA ELABORATA SULLA BASE DELLE MAPPE FORNITE DAI SINGOLI ENTI GESTORI. TALE POSIZIONE È DA RITENERSI INDICATIVA E DOVRÀ ESSERE VERIFICATA DIRETTAMENTE CON GLI ENTI GESTORI PRIMA DELL'AVVIO E DURANTE LE ATTIVITÀ DI SCAVO SECONDO LE PRESCRIZIONI DEI MEDESIMI ENTI GESTORI.

GLI ALLACCI ALLE RETI DELLE OPERE DI URBANIZZAZIONE NON SONO OGGETTO DEL PRESENTE PERMESSO DI COSTRUIRE. LA LORO INCLUSIONE IN QUESTO DOCUMENTO È SOLO PER FORNIRE UN QUADRO COMPLETO E FACILITARE LA COMPRENSIONE GENERALE DELL'INTERVENTO.

- AREA IN CESSIONE
- AMBITO DI INTERVENTO OPERE DI URBANIZZAZIONE
- AMBITO DI INTERVENTO OPERE DI URBANIZZAZIONE AGGIUNTIVE

Key Plan

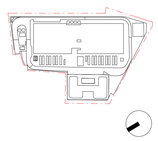

Rev.	Data	Descrizione
P01	31/10/2025	Permesso di Costruire

Zibido San Giacomo

Progettazione masterplan, Progettazione architettonica, Progettazione ingegneristica

ARUP
Arup Italia S.r.l.
Corso Italia 1 - 20122 Milano, Italia
t. +39 02 8393301
e. milan@arup.com
www.arup.com

Consulenti specialistici:

Prevenzione incendi
Studio Mistretta & Co.
Ing. Edoardo Mistretta
Via Ugo Foscolo 5 - 20145 - Milano
t. +39 02 83533161
e. info@studiomistretta.org

Invarianza idraulica e interferenze
STUDEA
STUDEA S.r.l.
Via Marconi 55 - 40126 Bologna
t. +39 051 247777
e. info@studeasrl.it

Requisiti acustici passivi
ambiente
Ambiente S.p.a.
Via Carriera Vecchia 54033 - Carrara (MS)
t. +39 05 85858034
e. home@ambientesaz.it

Fattibilità ambientale
ERM
ERM Italia S.p.a.
Via Tommaso Grossi 36 - 20124 - Milano
t. +39 02 874801
e. info.Italy@erm.com

Sottostazione Alta Tensione
Geotech
Geotech S.r.l.
Via Tomaso Nani 7 - 23017 - Morbegno (SO)
t. +39 03 42610774
e. info@geotech-srl.it

Committente
Amazon Data Services Italy S.r.l.

Progetto
PERMESSO DI COSTRUIRE
art. 10(L), D.P.R. 6 Giugno 2001, n°380

Progetto di Data Center
in Via G. Verdi 9, Zibido San Giacomo,
Milan, Italy

Fase progettuale:
Permesso di Costruire

Titolo Elaborato
PLANIMETRIA DI PROGETTO - RETE ACQUEDOTTO

Scala
1 : 200

Disciplina	By / Chkd / Appd
Civile	MC/ AM/ AM
Arup Job No	**Rev**
306134-00	P01

Tav. No
Z-C-PDC-PL-XX-07

Do not scale
© Arup